Comune di Castagnole delle Lanze	Regione Piemonte Provincia di Asti

Ricomposizione volumetrica di edifici esistenti siti tra piazza Balbo e piazza Marconi	Piano di recupero di iniziativa privata
Committente **Marconi 18 s.r.l**	Progettista **Arch. Valentina Boffallo**
Identificazione catastale **Foglio 17 particella 438** **Foglio 18 particella 517**	

Rilievo stato attuale

Estratto di mappa catastale scala 1:1000
Estratto di PRG scala 1:1000
Planimetria generale scala 1:500
Planimetrie esistente scala 1:100

Tavola **1**

20/02/2019

Planimetria generale scala 1:500

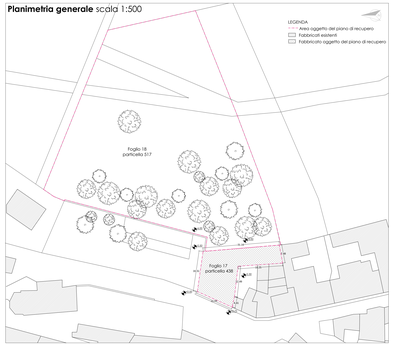

Piano interrato scala 1:100

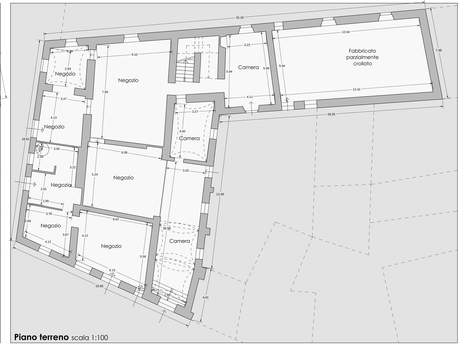

Piano terreno scala 1:100

Mappa catastale scala 1:1000

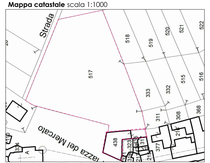

L'intervento interessa l'unità immobiliare identificata nel catasto fabbricati del comune di Castagnole delle Lanze, foglio 17 numero 438 (ex foglio 17 numero 518).

PRG scala 1:1000

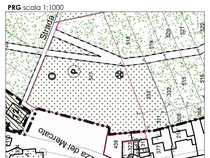

L'unità immobiliare rientra nel centro storico e gli interventi consentiti sono di tipo A3.

Piano primo scala 1:100

Piano sottotetto scala 1:100

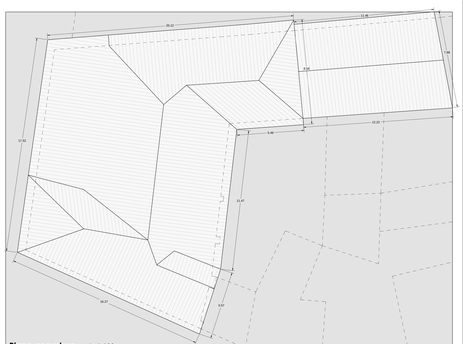

Piano copertura scala 1:100